



**КОМИТЕТ ИМУЩЕСТВЕННЫХ ОТНОШЕНИЙ
АДМИНИСТРАЦИИ ПЕРМСКОГО МУНИЦИПАЛЬНОГО ОКРУГА**

РЕШЕНИЕ

о размещении объектов № 3041

Пермский край
Пермский округ

31.10.2023

Комитет имущественных отношений администрации Пермского муниципального округа разрешает Публичному акционерному обществу «Россети Урал» (ИНН 6671163413, ОГРН 1056604000970, почтовый адрес: 620026, г. Екатеринбург, ул. Мамина Сибиряка, д. 140)

размещение объекта «Строительство ТП 10/0,4 кВ, ВЛ 10кВ, ВЛ 0,4 кВ с установкой ПУ для электроснабжения села Култаево (4500088943)»

на землях муниципальная собственность.

на срок бессрочно.

Местоположение: Российская Федерация, Пермский край, Пермский муниципальный округ, с. Култаево.

Приложение: схема предполагаемых к использованию земель или части земельного участка.

Особые условия использования:

1. При установке опор электросетевого хозяйства учесть параметры ширины проезда улично-дорожной сети, во избежание сужения полосы отвода дороги. Установить опоры на расстоянии не более 2 метров от границ земельного участка.

2. Получение разрешения на производство земляных работ.

Заместитель председателя комитета



(подпись, печать)

М.В. Королева


Заявитель  А.М. Казанцева
ИНТ. ДОК. № 023
№ 17-034-0025-07-23-01-0023

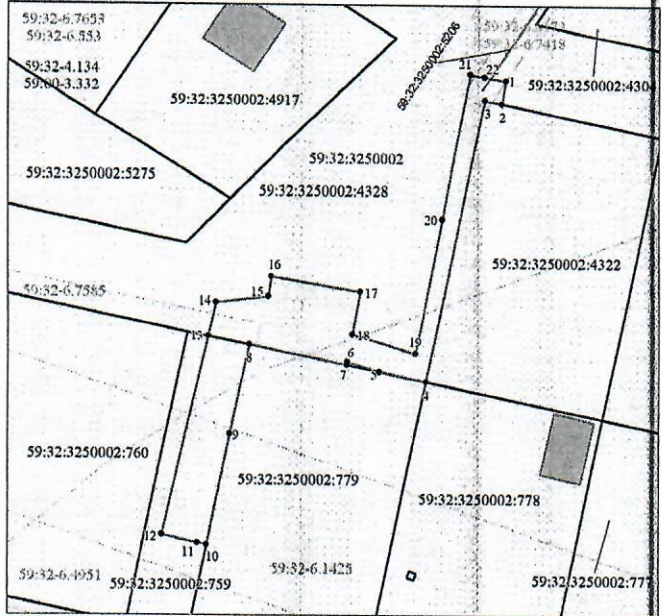
СХЕМА
предполагаемых к использованию земель или части земельного участка





Объект: Строительство ТП 10/0.4 кВ, ВЛ 10 кВ, ВЛ 0.4 кВ с установкой ПУ для электроснабжения села Култаево (4500088943)
 Местоположение: Российская Федерация, Пермский край, Пермский муниципальный округ, с.Култаево
 Площадь земель или части земельного участка: 488 кв.м.
 Категория земель: земли населенных пунктов
 Вид разрешенного использования (при наличии): -





Обозначение характерных точек границ	Координаты, м	
	X	Y
1		
1	506336.34	2213975.80
2	506333.14	2213975.20
3	506333.61	2213972.96
4	506294.50	2213964.78
5	506295.86	2213959.33
6	506297.25	2213953.91
7	506296.81	2213953.83
8	506299.67	2213940.30
9	506287.16	2213937.67
10	506271.94	2213934.46
11	506272.23	2213933.19
12	506273.35	2213928.31
13	506300.86	2213934.65
14	506305.59	2213935.75
15	506306.47	2213942.91
16	506309.19	2213943.38
17	506307.19	2213955.69
18	506301.22	2213954.62
19	506298.48	2213963.32
20	506317.16	2213967.10
21	506337.26	2213970.88
22	506336.89	2213972.85
1	506336.34	2213975.80

Система координат: МСК-59 (зона2)

Описание границ смежных землепользователей:
 От т10 до т13 – земельный участок 59:32:3250002:759
 От т13 до т2, от т5 до т7 – земельный участок 59:32:3250002:4328
 От т2 до т4 – земельный участок 59:32:3250002:4322
 От т4 до т5, от т7 до т10 – земельный участок 59:32:3250002:779



- Условные обозначения:**
-  Граница испрашиваемого земельного участка (части земельного участка)
 -  Граница существующих земельных участков, учтенных в ЕГРН
 -  Граница охранной зоны
 -  Граница существующих объектов капитального строительства, учтенных в ЕГРН

-  Границы кадастрового квартала
-  Номер кадастрового квартала
-  Надпись кадастрового номера земельного участка
-  Обозначение муниципального образования, населенного пункта